

# Renchtal-Panoramaweg 2010




## Schwarzwald

### Wandern ohne Gepäck (6 Tage)

**Programm:**

- 1. Tag:**  
Individuelle Anreise Oberkirch,  
**2. Tag:**  
Wanderung zum "Waldhotel Kalikutt" (22.1 km)  
**3. Tag:**  
Wanderung von Kalikutt zum "Waldhotel Palmspring" (21,0 km)  
**4. Tag:**  
Waldhotel Palmspring - "Hotel Maierhof" (24,3 km)  
**5. Tag:**  
Hotel Maierhof - Oberkirch (17,2 km)  
**6. Tag:**  
Individuelle Abreise

**Leistungen:**

	5 Übernachtungen mit Frühstück/sbuffet, Zimmer mit DU/WC oder Bad (teils TV, Telefon)
	Gepäcktransfer zum Tagesziel
	Wanderkarte "Renchtal" und Tourenbeschreibung pro Zimmer

**Reisepreis pro Person:****Kategorie A:**

4 \*\*\*\* Sterne Hotel in Oberkirch  
Im Doppelzimmer: **278,00 €**  
Einzelzimmerzuschlag: **68,00 €**  
Mindestteilnahme 2 Personen

**Kategorie B:**

3 \*\*\* Sterne Hotel in Oberkirch  
Im Doppelzimmer: **258,00 €**  
Einzelzimmerzuschlag: **58,00 €**  
Mindestteilnahme 2 Personen

**Fotonachweis:**

Tourist-Information Oberkirch

**1. Tag:**

Individuelle Anreise Oberkirch, Hotel "Zur Oberen Linde" oder vergleichbares Hotel je nach Angebotskategorie.  
Wir empfehlen die Bahnreise.

**2. Tag:**

In Oberkirch beginnen Sie mit Ihrer Wanderung am Bahnhof, gehen über die Gleise, zur Draveilbrücke  
Entlang des Renchdamms vorbei am Schwimmbad bis nach Lautenbach Renchbrücke.  
Weiter der Beschilderung (gelbe Markierung) folgend über die Renchbrücke und Ameisen- Hütte zur Ruine Neuenstein.  
Von der Ruine Neuenstein über Schärtenkopfhütte, Otschenfeld und Grünberghütte zur Kalikutt, Übernachtung in der Kalikutt.  
**Extras:**  
Von der Kalikutt Aufstieg zum Mooskopf mit Moosturm und Grimmelhausengedenkstein über Sandbühl – Mooshof – Mooswald Parkplatz – Moosturmwegle.  
Abstieg über Ofenloch– Schwarzes Kreuz. Entlang des Weges über Mooswald Parkplatz – Mooshof– Sandbühl zurück zur Kalikutt

**3. Tag:**

Von der Kalikutt entlang des Höhenweges über Sod – Moosbrunnen, Brujosenebel, Hohlengrundhütte, und Kesslers Ries zum Schäfersfeld Pass.  
Vom Schäfersfeld Pass über Parallelweg zum Löcherbergwasen. Vom Löcherbergwasen über Riesmättle-Höhe, Eselsrank, Täfele und Hermersberghütte zur Littweger Höhe.  
Weiter auf dem E 1 (Westweg) mit der Markierung roter Rombus auf

**4. Tag:**

Vom Palmspring zurück über Palmspringseck, Langenberger Ries, See-Ebene-Straße zur See-Ebene.



Von der See- Ebene Abstieg zum Glaswaldsee (Naturschutzgebiet). Rund um den Glaswaldsee über Bruderhalde – Heidenstadtweg – Weiherlochweg - auf den Westweg. Über Stein 77 und Schnepfenmoos zur Hildahütte.


Von der Hildahütte über Graseck – Heuplatz – Neuer Höhenweg zur Alexanderschanze (Schanzenanlage). Weiter entlang des Westweges über Zollstockhütte und Härtele bis zur Zuflucht (Jugendherberge, Kiosk).



Ab Zuflucht weiter entlang des Westweges über Haferrütterank und Schwabenrank bis zur Einmündung Schwabenweg. Dort weiter über Wahlholz zur Wahlholz hütte (Schutzhütte). Nach links über Wahlholzstraße bis Abzweigung „Oberer Erlenteichweg“ zum Maierhof. Übernachtung.

**5. Tag:**

Vom Maierhof entlang des Karl-Seith-Wegs über das Waldhotel Wasserfall – Windschlagwald zu den Allerheiligen Wasserfälle.



Aufstieg durch die Wasserfälle zur Klosterruine Allerheiligen.

**Sehenswert:**

*Die Wasserfälle Allerheiligen mit über 100 m hohen Felsabstürzen begeistern den Wanderer, der über schmale Pfade, Holzbrücken und Treppen nahe an den zu Tal stürzenden Wassermassen hinauf steigt. Nach ca. 25 Minuten erreicht man die Klosterruine Allerheiligen - eines der frühesten gotischen Bauwerke Deutschlands. 1196 von Herzogin Uta von Schauenburg gestiftet, brannte die Klosteranlage 1804 ab, der Verfall begann. Die Ruine wurde als Steinbruch genutzt*

Von der Klosterruine über St. Ursula entlang der „Blauen Raute“ zum Knappeneck.  
Vom Knappeneck zum Sohlberg. Über Sohlberg Parkplatz und Sohlberg Kamm zum Simmersbacher Kreuz.  
Ab dort über den Oberen Spitzenberg, Mühlebur, Oberer Schauenburgweg und Schweigmatt zur Burgruine Schauenburg (Einkehr).



Abstieg von der Schauenburg nach Oberkirch über Schauenburg Parkplatz, Oberkirch Bierkellernach Oberkirch, Übernachtung

**6. Tag:**

Individuelle Abreise

gelben Grund über "Am  
Hundskopf" zum Freiersberg.  
Vom Freiersberg Abstieg über ca.  
200 m asphaltierte Fahrstraße zum  
Palmspringseck. Weiter zum  
Waldhotel Palmspring,  
Übernachtung.