

# Wandern ohne Gepäck

## 2011

### Panoramaweg Schwäbische Alb Bad Urach - Jungingen

#### Programm:

##### 1. Tag:

Anreise in den schönen Kurort Bad Urach

##### 2. Tag:

Wanderung von Bad Urach nach Stahleck, ca. 20 km, 650 m Höhenmeter

##### 3. Tag:

Von Stahleck nach Genkingen, ca. 20 km, 250 m Höhenmeter

##### 4. Tag:

Genkingen - Willmandingen, ca. 12 km, 330 m Höhenmeter


##### 5. Tag:


Willmandingen - Jungingen, ca. 23 km, 550 m Höhenmeter


##### 6. Tag:

Abreise

#### Leistungen:

 5 x ÜF in ausgewählten Häusern, Zimmer mit DU/WC <

 Gepäcktransport zum Tagesziel

 2 Wanderkarten, Informationen zu den einzelnen Orten, Öffnungszeiten von Gaststätten an der Wanderstrecke

#### Teilnehmerzahl:

ab 2 bis 8 Personen (für Gruppen auf Anfrage)

#### Preise:

pro Person im DZ 328,00 €  
Einzelzimmerzuschlag 60,00 €

#### Tourenverlauf

##### 1. Tag:

##### Anreise

Individuelle Anreise in den Kurort Bad Urach, Übernachtung

##### 2. Tag:

Aufstieg zur Burgruine Hohenurach und weiter zur Wasserfallhütte. Zur Hochfläche mit schöne Ausblicken und zum Rutschenfelsen (ehemalige Hofstelle). Von hier zum Aussichtspunkt Hohe Warte und zum Gestütshof St. Johann mit

Einkehrmöglichkeit. Schafhaus, Lindenhof, die "Unterhose" (Pfullinger Schönbergturm) und der Stahlecker Hof sind die weiteren Stationen, Übernachtung.

##### 3. Tag:

Von Stahleck zum Eckfelsen (776 m) und zur Ruine Greifenstein. Weiter geht es nach Holzelfingen, zum Rötelstein, dem Locherstein und zum romantischen Schloss Lichtenstein. Der weitere Verlauf der Wegstrecke am Albrauf entlang ist von einigen wunderbaren Aussichtsfelsen geprägt. Von hier zur Nebelhöhle und nach Genkingen, anschließend Transfer nach Willmandingen, Übernachtung.

##### 4. Tag:

Transfer von Willmandingen nach Genkingen, Wanderung zum Roßberg und zum Hirschhäusle. Von hier ein Aufstieg zum Bollberg (880 m) mit herrlicher Aussicht auf die höchsten Höhenrücken dre Schwäbischen Alb. Die weit reichende Sicht zeigt die höchsten Höhenrücken der Alb, den Albrauf, den Roßberg, und in der Ferne erblickt man die berühmte Wurmlinger Kapelle. Von hier nach Willmandingen, Übernachtung

##### 5. Tag:

Vom Hotel zur Ortsmitte und zum Aussichtspunkt Riedernberg (852 m) mit einer Heidenburg aus der Hallstattzeit (600 - 400 vor Chr.). Ein steiler Aufstieg führt nun auf den Dreifürstenstein mit schöner Aussicht. Weiter zum berühmten Mössinger Erdrutsch am Hirschkopf. An der Traufkante der Albhochfläche führt der Weg auf den Brunnengrat (850 m) und zum Kohlberg hinunter. Von der Burg Eineck geht es steil hinunter nach Jungingen.

##### 6. Tag:

##### Abreise