

Maximiliansweg 2010

Lindau - Füssen (7 Tage)

Programm:

1. Tag:

Anreise nach Lindau

2. Tag:

Wanderung nach Scheidegg (ca. 6 Stunden)

3. Tag:

Von Scheidegg nach Steibis (ca. 6 Stunden)

4. Tag:

Steibis - Sonthofen (ca. 8 Stunden)

5. Tag:

Sonthofen - Unterjoch (ca. 5 Stunden)






6. Tag:

Unterjoch - Füssen (ca. 5 Stunden)

7. Tag:

Individuelle Abreise

Leistungen:

	6 Übernachtungen mit Frühstück, Hotels und Gasthöfe, Zimmer mit Dusche/Bad und WC, Frühstück/sbuffet,
	Gepäcktransport zum Tagesziel
	3 Wanderkarten
	Wanderbuch
	Oberstaufen-Card, NEU 

Reisepreis:

p.P im Doppelzimmer **468,00 €**

(ab 4 Personen) **398,00 €**

Einzelzimmerzuschlag **65,00 €**

Mindestteilnahme 2 Personen

Wanderzeit: Ende Mai bis Anfang September

Fotonachweis:

Tourismusverband Allgäu-Bayerisch-Schwaben

Tourenverlauf

1. Tag:

Sie reisen per Bahn oder mit dem eigenen Auto in das von uns gebuchte Hotel in Lindau an. Bei einem kleinen Rundgang Lindau "im Bodensee" erkunden Sie die versteckten Schönheiten dieser Insel.

Sehenswert sind das Alte Rathaus und natürlich der Hafen mit dem Ein- und Auslaufen der Bodensee-Flotte.

2. Tag:

Auf dem Uferweg laufen Sie nach Bregenz und an Landschaftsschutzgebieten vorbei, über Lochau zur Mole von Bregenz. Von hier auf den Pfänder hinauf (auch möglich mit der Pfänderbahn). Auf dem Käsewanderweg und über grüne Matten zur Trägerhöhe. In Oberschweden eine herrliche Aussicht zur Felsenschanze. In Scheidegg ist die Kammwanderung zu Ende.



3. Tag:

Von Scheidegg geht es über die Rieder Höhe nach Böerscheidegg, Bux und Bremenried. Weiter über Oberreute nach Steibis.




4. Tag:

Am frühen Morgen geht es - mit Getränken und Verpflegung versehen, da es keine Einkehrmöglichkeit an diesem Tag gibt - zur Talstation der Hochgratbahn.



Oben angekommen, führt der Weg auf Graten den Markierungen des Europaweges 4 und des Maximiliansweges folgend zur Nagelfluhkette. Im Westen Blick auf den Bodensee, die Schweizer Alpen, im Südosten die Zugspitze. Über Gipfel von 1624 m, 1821 m, 1542 m, 1748 m gelangt man nach Gunzesried und Sonthofen.



5. Tag:

Sonthofen verlassen Sie über die Ostrachbrücke. Über Schloßbauer geht es zur Burg Fluhenstein. Über die Karl-Hüller-Hütte gelangt man zum Spieser und zur Hirschalpe. Über Oberschwend geht es nach Unterjoch

6. Tag:

Von Unterjoch geht es am Weißenbach hinauf über die Grenze zur Ausflugsgaststätte "Rehberg" im Vilstal. Über Pfronten-Ried geht es zur Ruine Falkenstein. Über einen langgestreckten Höhenzug zum Zwölferkopf und Salobersattel. Bergab zum Alatsee und in die Altstadt von Füssen.

7. Tag:

Individuelle Abreise



Hinweis:

Auskunft und Beratung über die Erfordernisse bei Bergtouren wie Wetter, Kleidung, Wegverhältnisse, Schwierigkeitsgrad u.a. über die **Alpine Beratungsstelle** der Kurverwaltung Hindelang 08324/89220 Montags 15 - 18 Uhr (ab 18.05. des Jahres)

