





Mainwanderweg 2012

Veitshöchheim - Kreuzwertheim Wandern ohne Gepäck (8 - Tage)

Programm:

- 1. Tag:**
Anreise nach Veitshöchheim
- 2. Tag:**
Veitshöchheim - Retzbach (19 km)
- 3. Tag:**
Retzbach - Karlstadt (14 km)
- 4. Tag:**
Karlstadt - Gemünden 22 km)
- 5. Tag:**
Gemünden - Lohr (16 km)
- 6. Tag:**
Lohr - Rothenfels (14 km)
- 7. Tag:**
Rothenfels - Kreuzwertheim (22 km)
- 8. Tag:**
Abreise

Leistungen:

	7 Übernachtungen in Hotels und Gasthöfen, Zimmer mit Bad/WC oder Dusche/WC, Frühstück
	Gepäcktransport zum Tagesziel
	2 Wanderkarten pro Zimmer
	1 Wegbeschreibung pro Zimmer

Preise:

pro Person im **DZ 395,00**
 Einzelzimmerzuschlag **128,00**
 Mindestteilnehmerzahl: 2 Personen

Tourenverlauf

1. Tag:
Anreise nach Veitshöchheim am Main, wir empfehlen die Anreise mit der Bahn.

2. Tag:
Wir beginnen am Schloß, gehen unter der Bahnlinie und Umgehungsstraße (B 27) hindurch und kommen zu den Gebäuden der Landesanstalt für Weinbau und Gartenbau. Weiter geht es in den Wald mit Blick auf das Maintal und die Orte auf der anderen Mainseite

Zell am Main und Margretshöchheim. Auf Forstwegen und einem „Weinwanderweg Güntersleben“ gelangen wir zu dem Modellflugplatz. Im Tal sehen wir nun den Weinort Thüngersheim. Gut markiert führt der Weg durch den Kiefern- und Buchenwald des Naturschutzgebietes Tiertalberg (herrlicher Blick auf das Maintal bis Würzburg und den Ort Zellingen). Vom Kapelchen zum Stettener Stein (Blick auf Himmelstadt und Karlstadt), zur Wallfahrtskirche Maria im grünen Tal. und in den Ort Retzbach, Übernachtung.

3. Tag:

Wir starten am Rathaus in Retzbach, kommen in die Thüngener Starsse, wandern zum Klößberg, laufen am Waldrand entlang (Blick auf Himmelstadt im Süden und auf Laudenbach im Westen) und zwischen Weinbergen Richtung Stetten und zum Bildstock "Christus in der Kelter".

4. Tag:

Vom Marktplatz in Karlstadt wandern wir zum Helfenstein und über den Weg „Am Saupurzel“ nach Gambach. Weiter über eine Hochfläche zu einer Tongrube nach Wernfeld. Hier gehen wir den Seerosenweg entlang über die Dirmbachstraße bis zum Gasthof Hofmann. Über die Wern gehen wir Richtung Adelsberg und gelangen nach Gemünden am Main, Übernachtung.

5. Tag:

Wir starten am Marktplatz in Gemünden, gehen zur Fußbrücke über beide Saalearme und nach Langenprozelten. Auf Waldwegen und Forststraßen haben wir am Oberbecken (Stausee) mit 534 m die höchste Erhebung der Etappe erreicht. An der Zufahrtsstraße zum „Hotel/Restaurant Franziskushöhe“ trifft das blaue M auf die „Ruppertshüttener Straße, hier zur Ostpreußenstraße und durch die Bahnunterführung Unterführung in die Schneewittchenstadt Lohr, Übernachtung

6. Tag:

Von Lohr führt der Wanderweg auf neuer Wegführung zur Burg Rothenfels. Zunächst in Lohr zum Schafhofweg und Lärchenweg zu einem Aussichtspunkt (Stadtteile Sackenbach, Steinbach, Sendelbach, Pflochsbad, Rodenbach und dem Lohrer Stadtkern). Auf Forstwegen nach Neustadt a Main mit Einkehrmöglichkeit. Von hier zum

7. Tag:

Der kürzeste Weg zur Burg Rothenfels führt über eine 366 stufige Treppe. Diese beginnt neben der Kirche (markierte Hochwasserstände). Oben angekommen empfängt den Wanderer die zauberhafte Romantik der Burg Rothenfels (Besichtigung der Kappelle und Aufstieg auf den Bergfried möglich). Wir verlassen die Anlage durch das obere Tor, kommen zur

Bergrothenfelser Straße und zu einem Aussichtspunkt (Blick über Marktheidenfeld). Der Weg führt weiter hinunter nach Windheim. Weiter geht es nach Hafenlohr, in das Dörfchen Marienbrunn und weiter bis zur Brücke von Marktheidenfeld. Unser Wanderweg führt uns auf der linken Mainseite zum ehemaligen Augustiner-Chorherrenstift Triefenstein, 1102 gegründet, 1803 säkularisiert, seit 1946 Alten-Pflegeheim der Inneren Mission. Vom Gasthaus "Zum Stern" führt uns ein Weg in den Eichenwald und hinunter in den Talgrund des Wittwicksbaches. Wir wandern an den Weinhängen des Rainberges und kommen zu den obersten Häusern von Kreuzwertheim, Übernachtung

8. Tag:

Individuelle Abreise

Weiter geht es zu einem Michaelsberg und hinab
Vogellehrpfad und nach Rothenfels,
Pflanzenlehrpfad mit Übernachtung
Blick ins Maintal, auf die
Karlsburg und den
Katzenturm von
Karlstadt. Am Orteingang
gehen wir durch den
Katzenturm in den Ort
Karlstadt hinein,
Übernachtung