

# Jurasteig 2012

## 8 - Flüsse-Tour Bayern

Wandern ohne Gepäck (14 Tage oder 2 x 8 Tage)

### Programm:

#### 1. Tag:

Anreise nach Kelheim, Übernachtung

#### 2. Tag:

Kelheim - Bad Abbach  
20 km

#### 3. Tag:

Bad Abbach -  
Schönhofen/Nittendorf  
19 km

#### 4. Tag:

Schönhofen/Nittendorf -  
Pielenhofen, 16 km

#### 5. Tag:

Pielenhofen -Kallmünz  
15 km

#### 6. Tag:

Kallmünz - Schmidmühlen  
18 km

#### 7. Tag:

Schmidmühlen - Hohenburg  
17 km

#### 8. Tag:

Hohenburg - Oberwiesenacker  
24 km

#### 9. Tag:

Oberwiesenacker - Deining  
21 km

#### 10. Tag:

Deining - Berching  
25 km,

#### 11. Tag:

Berching - Dietfurt an der Altmühl  
18 km

#### 12. Tag:

Dietfurt - Riedenburg  
27 km





#### 13. Tag:

Riedenburg - Kelheim  
23 km

#### 14. Tag:

Individuelle Abreise

### Leistungen:

	13 Übernachtungen in Mittelklassehotels im Doppelzimmer mit Dusche/WC inkl. Frühstück
	Gepäcktransfer zu den jeweiligen Unterkünften
	1 Wanderbuch Jurasteig
	1 Jurasteig-Pin

### Reisepreis:

pro Person im DZ 698,00 €

### Tourenverlauf

#### 1. Tag:

Individuelle Anreise Kelheim, Übernachtung  
*Kelheim ist eine alte Herzogstadt, am Zusammenfluß von Altmühl und Donau; sehenswert ist die Befreiungshalle, das Orgelmuseum und ein Abschnitt des König-Ludwig-Kanals.*

#### 2. Tag:

Der Jurasteig beginnt in der Altstadt von Kelheim. Er führt über die Altmühl (Rhein-Main-Donau-Kanal) zum Goldberg ins Aufeld und durch ein Waldgebiet nach Kapfelberg. In Poikam überqueren Sie die Donau und gelangen in den Kurort Bad Abbach, Übernachtung.

#### 3. Tag:

Von Bad Abbach nach Oberndorf (Abstecher in die Brauereigaststätte Berghammer - Dienstag Ruhetag) zur Donau-Seilfähre Matting. Hier setzen Sie über die Donau und kommen zur "Schwarzen Laber". In Eilsbrunn können Sie im Gasthof Erber einkehren (Montag Ruhetag)  
Tagesziel ist heute Schönhofen bzw. Nittendorf, Übernachtung

#### 4. Tag:

Von Schönhofen/Nittendorf geht es nach Etterzhausen und an die Naab. Am Waldesrand zur Räuberhöhle, zur Burgruine Löweneck und nach Penk. Weiter

*Sehenswürdigkeiten in Schmidmühlen:*

"Oberes Schloß", erbaut um 1600, vom Markt 1937 übernommen und als Rathaus genutzt. Das gesamte zweite Obergeschoß gehört durch seine interessantesten Resten der Deutschen Renaissance in Bayern (Fachwerkscheidewände, bemalte Balkendecken, Wandmalereien). Berühmtester Sohn der Stadt war Erasmus Grasser, um 1450 in Schmidmühlen geboren. Weltberühmt sind seine Moriskentänzer, die u.a. im alten Münchener Rathaussaal und im Münchener Dom zu sehen sind. 1980 ließ der Markt Schmidmühlen zu seinen Ehren vor dem Rathaus einen Brunnen errichten.

#### 7. Tag

Von Schmidmühlen durch den Blaugrundgraben nach Winbuch, in das Tal der Lauterach und nach Adertshausen und Hohenburg, Übernachtung.

#### 8. Tag:

Nach einem ausgiebigen Frühstück wandern Sie von Hohenburg nach Allersburg zum Malsbacher Berg, überqueren die Lauterach und kommen nach Mühlhausen. Von hier nach Utzenhofen, Engelsberg und auf der Kuppenalb- Schlaufe nach Hilzhofen, Übernachtung

#### 9. Tag:

Heute wandern Sie zunächst wieder auf der Kuppenalb- Schlaufe nach Unterwiesenacker - Gasthof zum Baderwirt-, wo Sie wieder auf den Jurasteig treffen. Sie wandern nun nach Oberweickendorf und unterqueren die Autobahn A 3, um nach Oberbuchfeld und zur "Wallfahrtskirche Mariä Lengenbach" zu kommen. Von hier nach Deining, dem Tagesziel, Übernachtung

#### 10. Tag:

#### 11. Tag:

Von Berching wandern Sie zunächst ins Tal der Weißen Laber und zur Erbmühle - Gasthof Erbmühle (08460/358) -, weiter nach Ober- und Unterbürg und nach Dietfurt an der Altmühl.

#### 12. Tag:

Von Dietfurt wandern Sie zu den Teufelszinnen und nach Mühlbach. Ab Meihern laufen Sie auf dem Altmühltal-Panoramaweg zum Kachelfelsen und zum Hofmarkmuseum in Obereggersberg. Vor St.. Agatha überqueren Sie die Altmühl, gelangen zum Teufelsfelsen und nach Riedenburg mit einem heimeligen Bauernhofmuseum, Übernachtung

#### 13. Tag:




Falls es die Zeit zulässt, sollten Sie sich die Flug-Vorführungen auf der Rosenberg nicht entgehen lassen. Von Riedenburg wandern Sie weiter auf dem Altmühltal-Panoramaweg entlang der Buchleite nach Einthal, wo Sie die Altmühl überqueren. Die Burg Prunn sollten Sie sich auch von innen ansehen.

Von hier zum Felsenhäusl und nach Essing. Sie

EZ-Zuschlag **130,00 €**  
**Mindestteilnahme** 2 Personen  
 bei vier Personen **628,00 €**

**Teilstrecke Kelheim Hohenburg:  
 (Ostrunde)**

**Leistungen:**

	7 Übernachtungen in Mittelklassehotels im Doppelzimmer mit Dusche/WC inkl. Frühstück
	Gepäcktransfer zu den jeweiligen Unterkünften
	1 Wanderbuch Jurasteig




**Reisepreis:**

pro Person im DZ **398,00 €**  
 EZ-Zuschlag **78,00 €**  
**Mindestteilnahme** 2 Personen  
 bei vier Personen **358,00 €**

**Rückfahrt Kelheim: 110,00**

**Teilstrecke Hohenburg -  
 Kelheim:  
 (Westrunde)**

**Leistungen:**

	7 Übernachtungen in Mittelklassehotels im Doppelzimmer mit Dusche/WC inkl. Frühstück
	Gepäcktransfer zu den jeweiligen Unterkünften
	1 Wanderbuch Jurasteig

**Reisepreis:**

pro Person im DZ **358,00 €**  
 EZ-Zuschlag **77,00 €**  
**Mindestteilnahme** 2 Personen  
 bei vier Personen **328,00 €**

**Rückfahrt Kelheim: 110,00**

**Fahrzeiten mit der Bahn nach  
 Kelheim (schnellste Verbindung)**

Berlin	6 Std.	41 Min.
Dortmund	7 Std.	16 Min.
Hamburg	6 Std.	22 Min.
Köln	5 Std.	42 Min.
München	2 Std.	13 Min.
Stuttgart	4 Std.	23 Min.

vorbei am Windsberg nach Pielenhofen, Übernachtung  
*Das Ortsbild wird von der sehr schönen Barockkirche bestimmt. In der Klosteranlage befindet sich heute die Vorschule der Regensburger Domschatzen.*  
 Die Klosterwirtschaft

**5. Tag:**

Von Pielenhofen geht es zunächst über die Naab und durch den Pielenhofer Wald nach Kleinduggendorf und zum Schloßhotel Heitzenhofen (Einkehrmöglichkeit). Sie überqueren die Naab und kommen nach Dallackenried und nach Kallmünz, Übernachtung

**6. Tag:**

Nach einem Rundgang durch die Stadt mit ihrer Burganlage verlassen Sie das Naabtal und gelangen an der Vils entlang nach Traidendorf. (Tagungshaus Hammerschloß) und nach Rohrbach, wo der Forellenbach in die Vils mündet. Dieser Ort liegt an der "Eisenstrasse". Von Rohrbach durch ein Waldgebiet zum Bruckberg, Birkhof und nach Dietldorf (Landgasthof Weiß). Von hier nach Lanzenried, Hirschwald und nach Schmidmühlen., Übernachtung

Von Deining südwärts zur Labermühle, Sippelmühle und durch das Labertal nach Thannbrunn.  
 Hier treten Sie nun in den Naturpark Altmühltal ein. *Der Naturpark Altmühltal wurde am 25. Juli 1969 in Pappenheim vom Verein „Naturpark Altmühltal (Südliche Frankenalb)“ ins Leben gerufen. Der Naturpark Altmühltal ist - nach den Naturparks Schwarzwald Mitte/Nord und Südschwarzwald - mit einer Fläche von 3000 Quadratkilometern der drittgrößte Naturpark Deutschlands.*  
 Von Thannbrunn geht es nach Matzenhof, Hermannsburg, Holnstein und nach Berching, Übernachtung  
*In Berching erleben Sie die mittelalterliche Stadtrömantik. Die über 1.300 Jahre alte Stadt besitzt eine begehbare Stadmauer und 13 gut erhaltene Stadttürme. Vor der Stadt liegen der König-Ludwig-Kanal und der Rhein-Main-Donau-Kanal.*

gehen über die längste Holzbrücke Europas auf die andere Seite des Altmühltals. Am Keltenwall entlang kommen Sie zum Donaudurchbruch bei Weltenburg. Der Klosterkirche der Gebrüder Asam und der Klosterwirtschaft sollten Sie auf jeden Fall einen Besuch abstatten. Weiter geht es nach zu Fuß oder per Schiff nach Kelheim, Übernachtung  
 Hier haben Sie das Ziel Ihrer 14-tägigen Wanderung erreicht.

**14. Tag:**

Individuelle Abreise

