





# Goldsteig 2009

## Wandern ohne Gepäck (10 Tage)

### Programm:

- 1. Tag:**  
Individuelle Anreise nach Waldmünchen
- 2. Tag:**  
Waldmünchen - Cham (23 km, ca. 6 Std.)
- 3. Tag:**  
Cham - Prackenbach (32 km, ca. 8 Std.)
- 4. Tag:**  
Prackenbach - Patersdorf (18 km, ca. 4 Std.)
- 5. Tag:**  
Patersdorf - Rinchnach (24 km, ca. 6 Std.)
- 6. Tag:**  
Rinchnach - Spiegelau (17 km, ca. 4 Std.)
- 7. Tag:** Tag: Spiegelau - Perlesreut (26 km, ca. 6 Std.)
- 8. Tag:**  
Perlesreut - Fürsteneck (15 km, ca. 3 Std.)
- 9. Tag:**  
Fürsteneck - Passau (19 km, ca. 4 Std.)
- 10. Tag:**  
Individuelle Abreise

### Leistungen:

	9 Ü/F in ausgesuchten Hotels, Gasthöfen und Pensionen
	3 Wanderkarten
	Gepäcktransfer
	Informationsmaterial

### Reisepreis:

Pro Person im DZ: **418,00 €**  
(Mindestteilnahme 2 Personen)  
ab 4 Personen: **358,00 €**  
Einzelzimmerzuschlag: **44,00 €**

### Hinweise:

Am dritten Tag ist wegen der langen Etappe ein Transfer zum Hotel in Windisch-Eschenbach möglich, Anruf im Hotel genügt.

### 1. Tag:


Individuelle Anreise nach Waldmünchen

### 2. Tag:

Die Wanderung startet in Waldmünchen, wo in Erinnerung an die Bedrohung der Stadt durch die Panduren jährlich das berühmte Freilichtfestspiel „Trenck der Pandur vor Waldmünchen“ aufgeführt wird. Durch das idyllische Bergland des Naturparks Oberer Bayerischer Wald geht die Tour mit vielen großartigen Aussichten nach Cham, das beim Angriff der Panduren 1742 in Flammen aufging.

### 2. Tag:

Hinter der Chamer Stadtmauer überquert man den Regenfluss und wandert durch die Chamer S. vorbei am Vogelschutzgebiet Rötelseeweiher, an der Burg Thierlstein (Beginn des Pfahls) durch das Naturschutzgebiet "Moosbacher Pfahl" vorbei an Moosbach mit Kalvarienberg und Kreuzigungsgr Prackenbach.



### 3. Tag:

Hinter der Chamer Stadtmauer überquert man den Regenfluss und wandert durch die Chamer Senke, vorbei am Vogelschutzgebiet Rötelseeweiher, an der Burg Thierlstein (Beginn des Pfahls) durch das Naturschutzgebiet "Moosbacher Pfahl" vorbei an Moosbach mit Kalvarienberg und Kreuzigungsgruppe bis Prackenbach.

### 4. Tag:

An malerischen Fußpfaden entlang des Pfahls geht die Route durch die Naturschutzgebiete „Großer Pfahl“, „St. Antonius Pfahl“ und „Hofpfahl“ nach Patersdorf.

### 5. Tag:

In stetigem Auf und Ab führt der Pandurensteig entlang der Kiefernwälder und Quarzsteinbrüche. Vom Tal der Wolfensteiner Ohe geht es steil hinauf zur Burgruine Weißenstein. Hier verlässt der Pandurensteig den Pfahl und erreicht den Klosterort Rinchnach.

### 6. Tag:

Durch ausgedehnte Bergwälder führt die Tour über den Felsgrat des Wagensonnriegels mit herrlicher Aussicht nach Klingensbrunn und in den Glasmacherort Spiegelau.

### 7. Tag:

In einer abwechslungsreichen „Berg- und Talwanderung“ durch die stark reliefierte Hügellandschaft des Bayerischen Waldes führt der Pandurensteig an einer Vielzahl von Dörfern, Einzelhöfen und Mühlen vorbei nach Perlesreut.

### 8. Tag:

Von Perlesreut führt die Tour hinab ins romantische Ilztal. Von dem Naturschutzgebiet "Ilz am Diebenstein" folgt der Pandurensteig dem wildromantischen ursprünglichen Flusstal durch Hangwälder und Auwiesen. Über die Ausflugswirtschaft Schrottenbaumühle erreicht man schließlich die Burg Fürsteneck.

### 9. Tag:

Auf dieser leichten und wunderschönen Wanderung durch das Ilztal erzählen zahlreiche Informationstafeln von der Ökologie und den kulturellen Sehenswürdigkeiten entlang des Flusses. Ab Kalteneck geht es, links

### 8. Tag:


Von Perlesreut führt die Tour hinab ins romantische Ilztal. Von dem Naturschutzgebiet "Ilz am Diebenstein" folgt der Pandurensteig dem



wildromantischen ursprünglichen Flusstal durch Hangwälder und Auwiesen. Über die Ausflugswirtschaft Schrottenbaumühle erreicht man schließlich die Burg Fürsteneck.

### 9. Tag:

Auf dieser leichten und wunderschönen Wanderung durch das Ilztal erzählen zahlreiche Informationstafeln von der Ökologie und den kulturellen Sehenswürdigkeiten entlang des Flusses. Ab Kalteneck geht es, links oder rechts der Ilz, bis nach Hals von wo aus man bequem mit dem Linienbus oder zu Fuß das Stadtzentrum der Dreiflüssestadt Passau erreicht.



### 10. Tag:

Individuelle Abreise



oder rechts der Ilz, bis nach Hals  
von wo aus man bequem mit dem  
Linienbus oder zu Fuß das  
Stadtzentrum der Dreiflüssestadt  
Passau erreicht.