

# Dachstein-Tauern Panoramaweg 100

## Ausgangspunkt Mandling/Steiermark, 2012

### Wandern ohne Gepäck (9 Tage)

**Programm:****1. Tag:**

Individuelle Anreise nach Mandling

**2. Tag:**

Unsere Stationen: Mandling (807 m) – Vorberg (1.085 m) – Ramsau (1.135 m)

**Erlebniswert der Landschaft:** \*\*\*\*

**Schwierigkeit:**

Kondition: \*

Trittsicherheit: \*

**Boden:**

Asphalt, Schotter, Wald, Wiese

**Tourdaten:**

Dauer: 4 Stunden

**3. Tag:**

Unsere Stationen: Ramsau/Dachstein (1.135 m) – Sattelberg (1.253 m) – Weißenbach an der Enns (719 m) – Aich/Assach (755 m)

**Erlebniswert der Landschaft:** \*\*\*

**Schwierigkeit:**

Kondition: \*

Trittsicherheit: \*

**Boden:**

Asphalt, Schotter, Wald, Wiese

**Tourdaten:**

Dauer: 4 Stunden

**4. Tag:**

Unsere Stationen: Aich/Assach (755 m) – Assacher Scharte (1.150 m) – Gröbimng (770 m) – Öblarn (668 m)

**Erlebniswert der Landschaft:** \*\*\*

**Schwierigkeit:**

Kondition: \*\*\*\*

Trittsicherheit: \*

**Boden:**

Asphalt, Schotter, Wald, Wiese

**Tourdaten:**

Dauer: 6 Stunden

**5. Tag:**

Unsere Stationen: Öblarn (668 m) – Stein an der Enns (694 m) – Michaelerberg / Michaelerberghaus (1.203 m)

**Erlebniswert der Landschaft:** \*\*\*

**Schwierigkeit:**

Kondition: \*\*

Trittsicherheit: \*

**Boden:**

Asphalt, Schotter, Wald, Wiese

**1. Tag:**

Individuelle Anreise nach Mandling

**2. Tag:**

Ausgehend von Mandling bringt uns der Weg in relativ kurzer Zeit über den Vorberg auf das weite, erhabene

Hochplateau der Ramsau.

Schauen Sie nach Osten:

es sind das mächtige Dachsteinmassiv und die unzähligen Berggipfel der Schladminger Tauern, die uns grüßen.

Rechnen Sie an unserem ersten Tag etwa 4

Stunden Gehzeit ein, die uns über Asphalt, Schotter, Wald und Wiese führen.

**3. Tag:**

Heute sind es vor allem unsere Kleinen und auch alle „Junggebliebenen“, für die diese Etappe besonders geeignet ist. Zunächst geht es zum

Sattelberg (oder auch über diesen), wo Wasserspiele, ein Kleintierzoo oder der

1. Österreichische Natur- und Umweltehrpfad

locken. Von der Sattelberghütte führt uns nun über den Südrand der

Wurzelsteig nach Birnberg, ein

traditionelles und wunderschönes

Bauerndorf, das zu Haus im Ennstal gehört. Über

den Sonnberg kommen wir schließlich nach Aich,

dem Ziel unserer zweiten Etappe.

Wieder sind es vier Stunden, die wir heute

etwa unterwegs gewesen sind.

**5. Tag:**

Am Rande des Naturparks Sölkäler wandern wir gemütlich entlang der Enns über den Ort Stein an der Enns auf den Michaelerberg, östlich des Skigebietes Galsterberg gelegen.

**6. Tag:**

Diese Tour führt uns durch drei herrliche Tauerntäler, in zwei Varianten. Auf jeden Fall erwarten uns traumhafte

Durchstiege durch Schluchten und

ausgreifende Wanderungen auf den

Talschultern.

Unglaubliche schöne Landschaft hat uns

gehmäßig etwa fünf Stunden begleitet, und

zwar nie auf Asphalt!

**7. Tag:**

Unsere Stationen: Gumpenberg (1.123 m) –

Gföllalm (1.274 m) – Fastenberg (1.108 m) –

Rohrmoos Untertal (869 m)

Der Weg umrundet auf waldreichen Wegen die

Nordseiten der beiden großen Weltcup-Skiberge

Hauser Kaibling und Planai. Immer wieder

queren wir die Weltmeisterschafts- und

Weltcupcupisten und wir bekommen einen

Eindruck, wie schnell unsere Asse hier ins Tal

sausen, und was für ein einzigartiges Gefühl es

sein muss, sein Können auf Skiern in so schöner

Landschaft zu zeigen. Schotter, Wald und Wiese

sind heute, die uns etwa 5 Stunden lang erwarten.

**8. Tag:**

Über weite Wiesen kommen wir bald zum nächsten Skiberge, der Hochwurzen, die wir ebenfalls im Norden umrunden. Nachdem wir hier das Preuneggatal durchschritten haben, gelangen wir wieder

zurück zum Ausgangspunkt nach

Mandling. Den Abschluss unserer siebentägigen

Erlebniswanderung bilden heute etwa 5 Stunden

Gehzeit.

**9. Tag:**

Individuelle Heimreise oder Zusatznächte

**Tourdaten:**

Dauer: 4 Stunden

**6. Tag:**

Unsere Stationen: Michaelerberg / Michaelerberghaus (1.203 m) – Gössenberg – Baumschlagalm (1.237 m) – Gumpenberg ( 1.123 m)

**Erlebniswert der Landschaft:**

\*\*\*\*\*

**Schwierigkeit:**

Kondition: \*\*

Trittsicherheit: \*

**Boden:**

Schotter, Wald, Wiese

**Tourdaten:**

Dauer: 5 Stunden

**7. Tag:**

Unsere Stationen: Gumpenberg (1.123 m) – Gföllalm (1.274 m) – Fastenberg (1.108 m) – Rohrmoos Untertal (869 m)

**Erlebniswert der Landschaft:**

\*\*\*\*

**Schwierigkeit:**

Kondition: \*\*

Trittsicherheit: \*

**Boden:**

Schotter, Wald, Wiese

**Tourdaten:**

Dauer: 5 Stunden




**8. Tag:**

Unsere Stationen: Rohrmoos Untertal (869 m) – Rohrmoos Obertal – Rohrmoos – Preunegg (1.104 m) – Mandling (807 m)

**9. Tag:**

Individuelle Heimreise oder Zusatznächte

**Leistungen:**

	8 Übernachtungen mit Frühstück in Komfortzimmern in Gasthöfen
	Gepäcktransfer von Hotel zu Hotel bzw. Michaelerberghaus
	Wanderkarte und Infomappe pro Zimmer

**Reisepreis:**p.P im Doppelzimmer **426,00 €**

Mindestteilnahme 4 Personen

Einzelzimmerzuschlag **80,00 €****4. Tag:**

Diese Etappe ist gleichzeitig der Anschluss des nördlichen Panoramaweges links der Enns und wir erleben drei völlig verschiedene Landschaften: da sind zunächst der Anstieg und die Überschreitung der Assacher Scharte in das weite Gröbminger Talbecken und zuletzt eine längere Strecke über den Mitterberg nach Öblarn. Asphalt, Schotter, Wald und Wiese haben uns heute schon sechs Stunden getragen, unsere Kondition sollte etwas besser sein, als für die beiden ersten Touren.